







GeoTec-GS, a.s.										GEOLOGICKÁ DOKUMENTACE VRTU										Označení vrtu J57											
Název akce																															
Brno-Maloměřice - Adamov - Blansko, GTP																															
Zakázka číslo				Vrtáno				Výška (m n. m.)				Souřadnice																			
2018-365				21. 03. 2019				Z = 270,21				Y = 593 373,56 X = 1144 422,26				Stránka 1 z 1															
Objednatel						HPV naražená				HPV ustálená																					
Sudop Brno, spol. s.r.o.						Nezastižena				Nezastižena																					
												GEOLOGICKÝ POPIS ZEMIN A HORNIN																			
0	Stratigrafie	Nadmořská výška (m)	Vrtný profil	Hloubka (Mocnost) (m)	Hladina podzemní vody (m)	Vzorek Lab. číslo	Zatřídění ČSN 73 6133	Těžitelnost ČSN 73 6133	Konzistence /ulehlost	Geotyp	hlína písčitá, pevná, černá - půdní pokryv																				
											1	Q	269,81		(0,40) 0,40			F3 MS	I	P	Q2p	jíl písčitý, pevný, hnědý, suchý									
2		268,01		(1,80)			F4 CS	I	P	Q2p	granodiorit, navětralý, puklinatý, úlomky do 5 cm																				
3	vs	266,91		(1,10) 3,30			R3	III		Pt4																					
4											Vrt byl ukončen v hloubce 4,00 m.																				

Legenda										POZNÁMKA	
<div><div><div><div><div>1</div><div>Naražená hladina podzemní vody</div></div><div><div>2</div><div>Ustálená hladina podzemní vody</div></div></div><div><div>Vzorky</div><div><div><div><div>3</div><div>Porušený vzorek</div></div><div><div>4</div><div>Vzorek vody</div></div></div><div><div><div>5</div><div>Jádrový vzorek horniny</div></div></div></div></div></div></div>											
Všechny rozměry jsou v metrech. Měřítko 1 : 50											
Souprava Vrtmistr		URB 2A Čupr M.				Dokumentoval(a) Mgr. R. Jeníček				Zpracoval(a) Mgr. R. Jeníček	